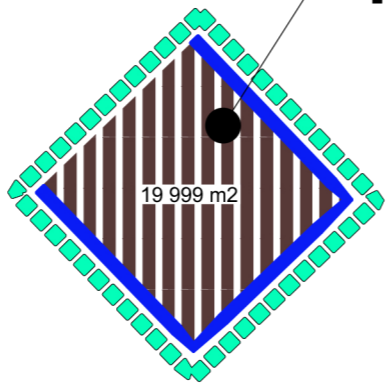














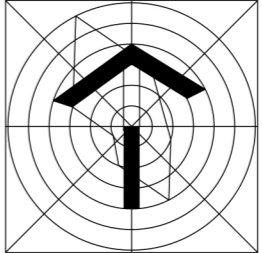
**ZMENA
1b/2026**

**ZMENA
1a/2026**



LEGENDA

-  HRANICA LOKALITY
-  HRANICA ZaD1/2026
-  CHRÁNENÝ AREÁL - NEDEDSKÉ LÚKY - NÁVRH - NA ZRUŠENIE
-  HRANICA KATASTRA
-  ORNÁ PÔDA
-  PÔDA SKUPINY 1-3
-  HRANICA BPEJ
-  KÓD, SKUPINA BPEJ
-  ZÁBER PF - ORNÁ PÔDA
-  SKLÁDKA TKO



NÁVRH

**ÚZEMNÝ PLÁN OBCE NEVED
ZMENA 1/2026**

OBSTARÁVATEĽ : NEVED
SPRACOVATEĽ : A5 ATELIÉR ARCHITEKTÚRY A URBANIZMU TRNAVA

ZÁBER PÔDNEHO FONDU

ING.ARCH. PETER ODNOGA; ING.ARCH. TAMARA ČENDULOVÁ