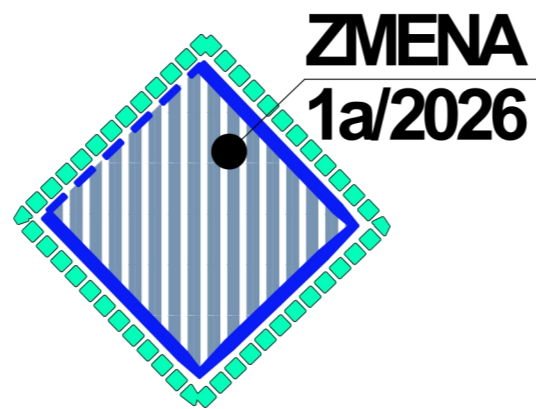












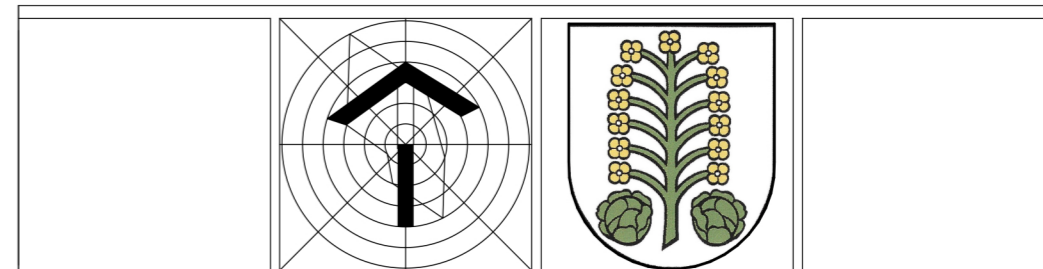


**ZMENA
1b/2026**



LEGENDA

-  HRANICA LOKALITY
-  HRANICA ZaD1/2026
-  GHRÁNENÝ AREÁL - NEDEDSKÉ LÚKY - NÁVRH - NA ZRUŠENIE
-  HRANICA KATASTRA
-  TECHNICKÁ INFRAŠTRUKTÚRA OBCE - STAV
-  TECHNICKÁ INFRAŠTRUKTÚRA OBCE - NÁVRH
-  ORNÁ PÓDA
-  POLNÁ CESTA
-  ÚČELOVÁ CESTA
-  SKLÁDKA TKO



NÁVRH

**ÚZEMNÝ PLÁN OBCE NEVED
ZMENA 1/2026**

OBSTARÁVATEĽ : NEDED
SPRACOVATEĽ : A5 ATELIÉR ARCHITEKTÚRY A URBANIZMU TRNAVA

**KOMPLEXNÝ URBANISTICKÝ NÁVRH
RIEŠENÉ ÚZEMIE**

ING.ARCH. PETER ODNOGA; ING.ARCH. TAMARA ČENDULOVÁ